










## Egileta – ALMURRAIN (881 m) - Egileta

horario	2:45 h.		 2	severidad del medio natural
desnivel de subida	270 m		 2	orientación en el itinerario
desnivel de bajada	270 m		 2	dificultad en el desplazamiento
distancia horizontal	8,3 Km.		 2	cantidad de esfuerzo necesario
tipo de recorrido	Travesía circular			
Condiciones de <b>OTOÑO/INVIERNO</b> , tiempos estimados según criterio MIDE, sin paradas.				
Calculado sobre datos de <b>2021</b>				