










Izoria – BABIO (583 m) – BURUBIO (533 m) - Amurrio

horario	3:00 h.		 2	severidad del medio natural
desnivel de subida	450 m		 2	orientación en el itinerario
desnivel de bajada	480 m		 2	dificultad en el desplazamiento
distancia horizontal	10,1 Km.		 2	cantidad de esfuerzo necesario
tipo de recorrido	Travesía lineal			

Condiciones de **OTOÑO**, tiempos estimados según criterio MIDE, sin paradas.

Calculado sobre datos de **2021**