










Akorda – ATXARRE (312 m) - Akorda

horario	1:30 h.		 1	severidad del medio natural
desnivel de subida	170 m		 1	orientación en el itinerario
desnivel de bajada	170 m		 2	dificultad en el desplazamiento
distancia horizontal	4,8 Km.		 2	cantidad de esfuerzo necesario
tipo de recorrido	Ida y Vuelta			

Condiciones de **OTOÑO/INVIERNO**, tiempos estimados según criterio MIDE, sin paradas.

Calculado sobre datos de **2021**